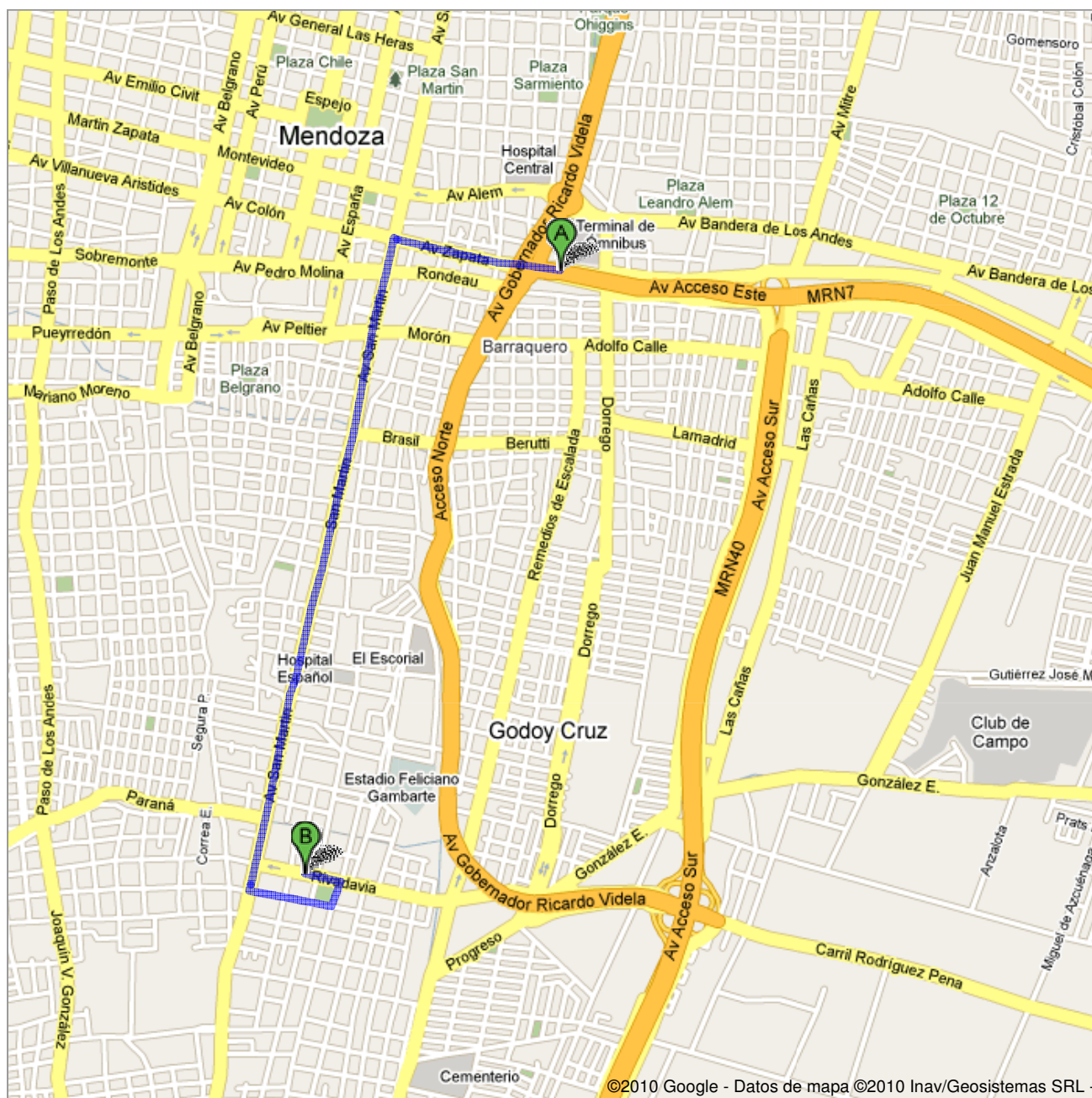










**Indicaciones para llegar a Rivadavia 645,
Godoy Cruz, Mendoza**
5,1 km – aprox. 12 min



 Av Acceso Este

-
- | | | |
|---|---|-------------------------------|
| 1. | Continúa hacia el oeste en Av Acceso Este hacia Av Gobernador Ricardo Videla | avanza 220 m
220 m total |
| 2. | Continúa por Av Zapata
Acerca de 2 min | avanza 650 m
900 m total |
|  | 3. Gira a la izquierda en Av San Martin
Acerca de 6 min | avanza 3,3 km
4,2 km total |
| 4. | Continúa por Av San Martin Sur
Acerca de 1 min | avanza 150 m
4,3 km total |
|  | 5. Gira a la izquierda en Lavalle
Acerca de 2 min | avanza 450 m
4,8 km total |
|  | 6. Girar a la izquierda en el 3ª cruce de calles sobre Moreno P. | avanza 140 m
4,9 km total |
|  | 7. Gira a la izquierda en Rivadavia
El destino está a la derecha.
Acerca de 2 min | avanza 190 m
5,1 km total |

 Rivadavia 645, Godoy Cruz, Mendoza

Estas indicaciones se ofrecen sólo a fines de planificación. Es posible que las obras, el clima, el tráfico u otros factores hagan variar el estado de las carreteras respecto a los resultados del mapa, por lo que deberías tener en cuenta estos aspectos al planificar la ruta. Debes respetar todas las señales y los avisos relacionados con la ruta.

Datos de mapa ©2010 Inav/Geosistemas SRL